

ALTO SLET 2023

PŘÍLETOVÉ INFORMACE

Letiště Medlánky (LKCM) se nachází na severozápadním okraji města Brna, mezi brněnskou přehradou a městskou částí Brno – Medlánky.

Zóna ATZ je z jižní strany ohraničena CTR Tuřany (viz Obr. 1) a z horní strany omezena TMA Brno od výšky 2500 ft AMSL.

Nadmořská výška letiště je 925 ft, okruhy se létají ve výšce 2000 ft. Dráha 34 je do kopce a létají se okruhy LEVÉ, dráha 16 je z kopce a létají se okruhy PRAVÉ. Vždy tedy okruhy na jihozápad. Tvar okruhu není obdélník, ale je potřeba se vyhnout CTR Tuřany a to zejména na baselegu dráhy 34. Dále se prosím vyhněte zoologické zahradě Brno (viz Obr. 2).

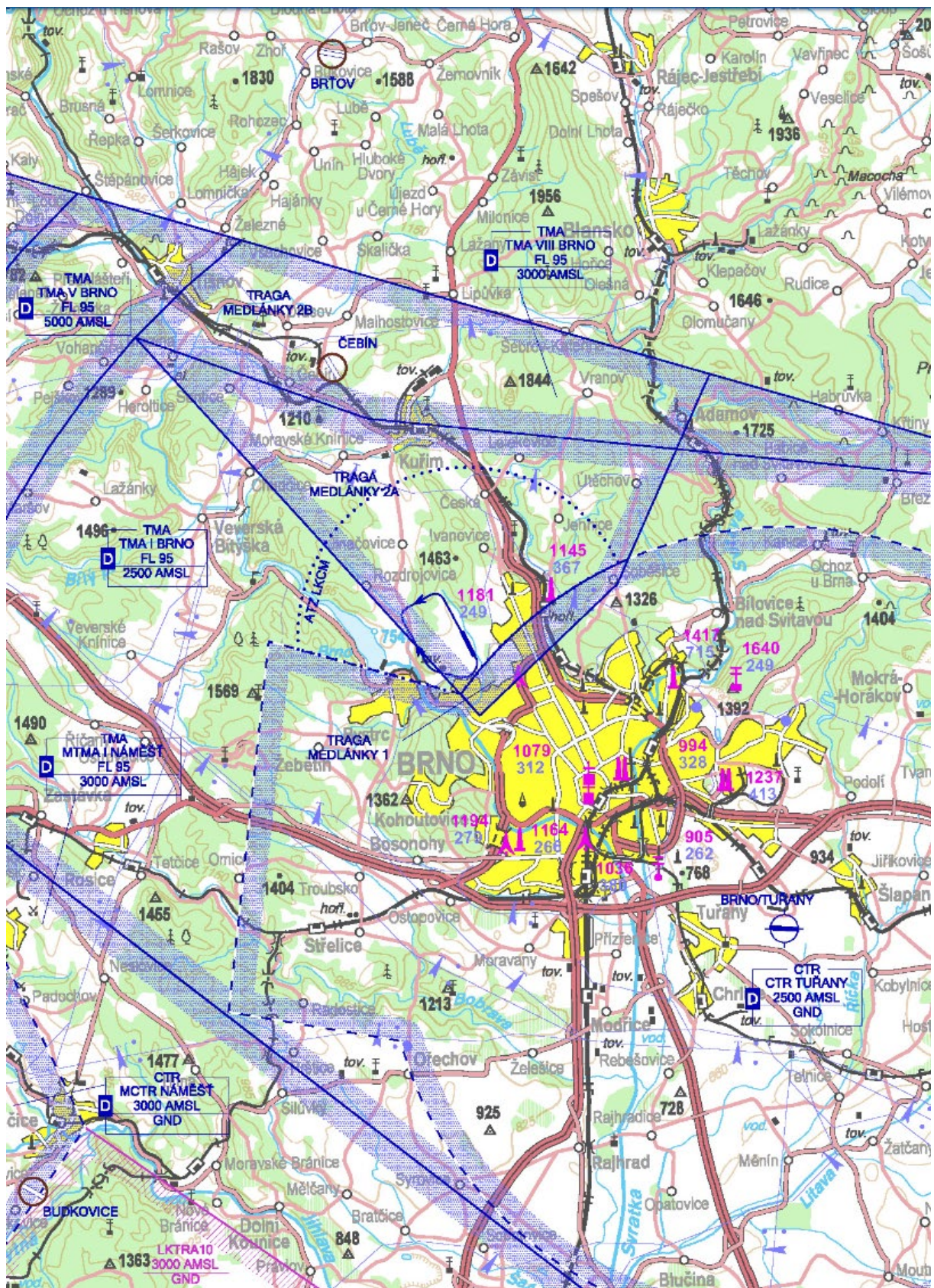
Při vzletu z dráhy 16 je po vzletu nutno točit pravou zatáčku, opět k vyhnutí se CTR Tuřany.

Protože se letiště Medlánky nachází pod TMA Brno, je nutno mít nastaven tlak QNH letiště Tuřany. Tuto informaci obdržíte na TUŘANY ATIS 131,105 MHz, nebo frekvenci stanoviště Medlánky RÁDIO 122,405 MHz.

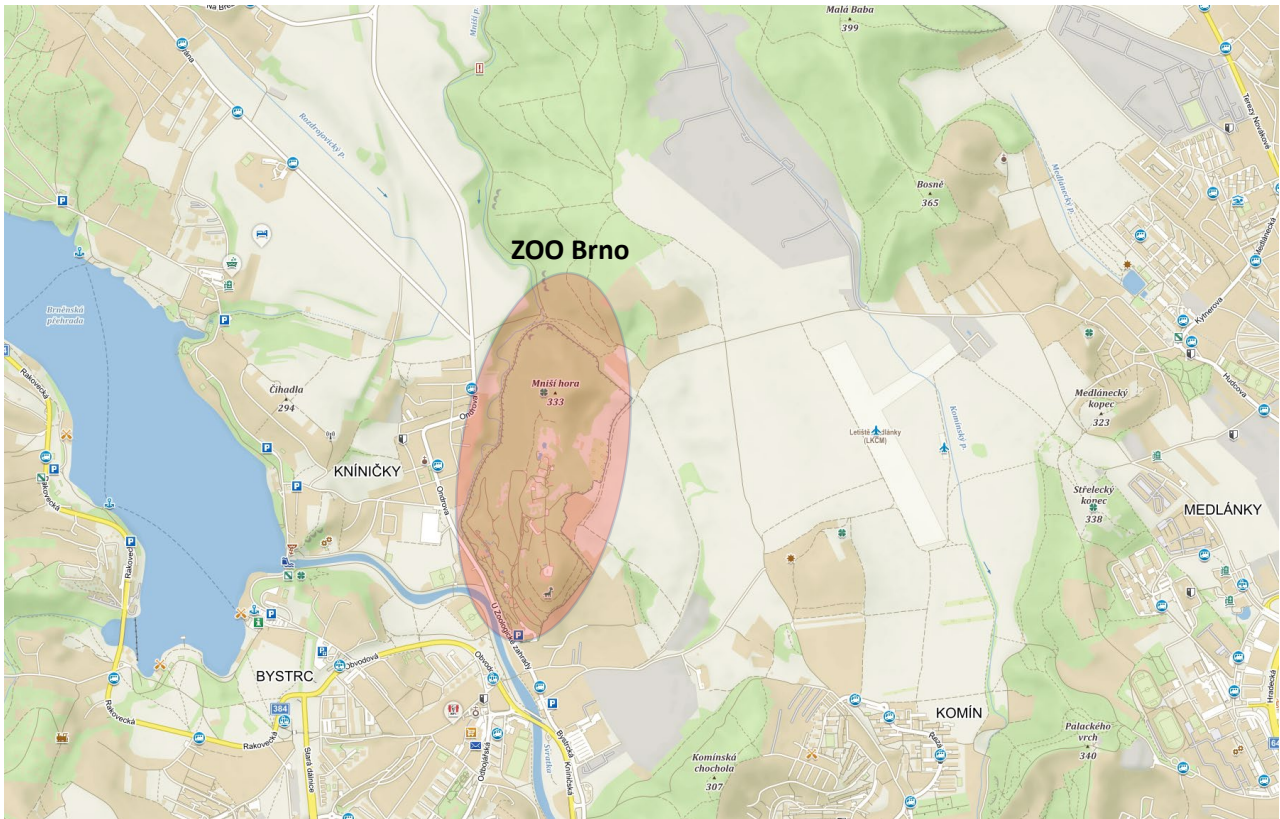
O víkendech, kdy je stanoviště Medlánky RÁDIO v provozu, bývají obvykle aktivovány prostory TRAGA MEDLÁNKY 1, TRAGA MEDLÁNKY 2A, TRAGA MEDLÁNKY 2B (viz Obr.3). V takovém případě je tento prostor řízen stanovištěm Medlánky RÁDIO a tento prostor je RMZ (Radio Mandatory Zone), tedy musíte být na spojení.

Při příletu řekněte, že letíte na slet. Letadla se budou parkovat na pojížděcí dráze (viz obr. 4). Dbejte pokynů osob na místě, které vás na parkování navedou.

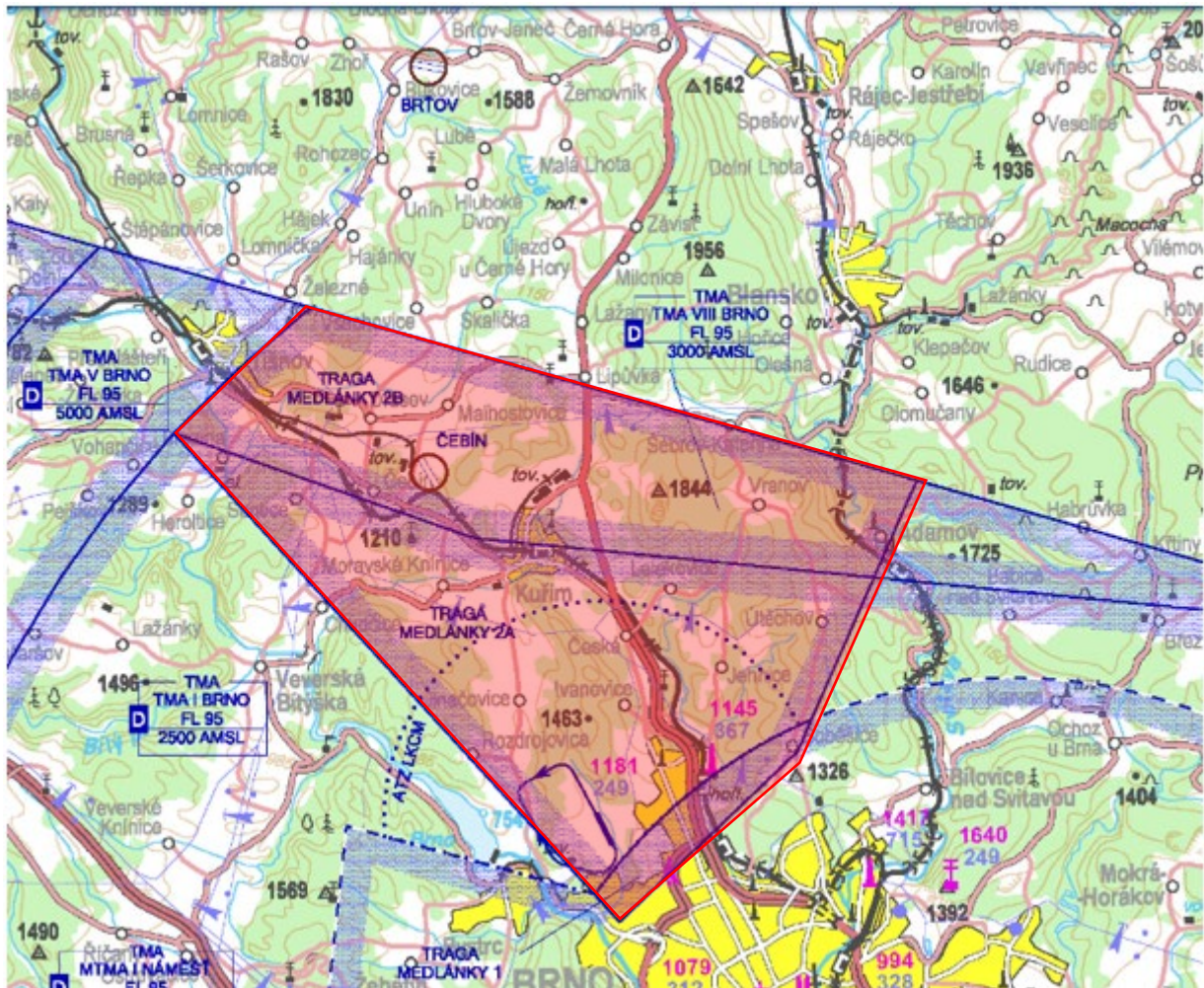
Na letišti, pokud bude pěkné počasí, bude probíhat intenzivní navijákový a aerovlekový provoz (od 10 do 18 hod). Proto dbejte zvýšené opatrnosti.



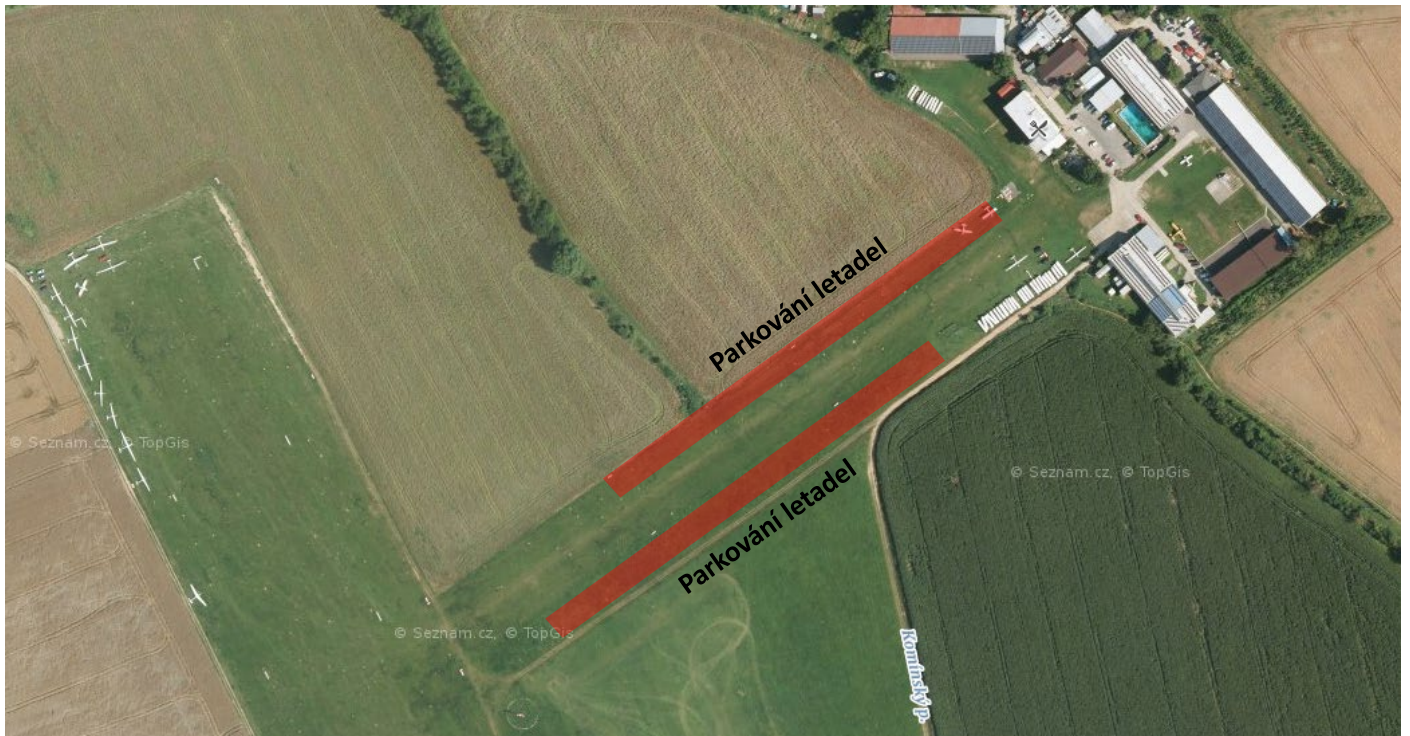
Obrázek 1



Obrázek 2



Obrázek 3



Obrázek 4